

## ÉPÍTÉSI ÉS KÖZLEKEDÉSI MINISZTERIUM

### HAJÓZÁSI HATÓSÁGI FŐOSZTÁLY

Iktatószám: KÖFÁT/13751/0/2023/HHF

**97/Du/2023. számú Hajósoknak Szóló Hirdetmény**  
**A mohácsi határkikötőre és Mohács térségére vonatkozó közlekedési rend,**  
**a Duna 1466,0 – 1443,9 fkm közötti szakaszán.**

A víziközlekedésről szóló 2000. évi XLII. törvény 56.§-ában kapott felhatalmazás és a NKH Kiemelt Ügyek Igazgatósága Hajózási Hatósági Főosztály, Hajózási, Tengerészeti és Kikötő Osztály KU/HF/2171/3/2007 számú határozata alapján az alábbi hirdetményt teszem közzé:

*Zusätzliche Verkehrsregelung der Reede Mohács:  
Donau Km 1466-1443,9 zum II. (ungarischer) Teil der  
Donauschiffahrts-polizeiverordnung\* - Artikel 7.15 und 7.17*



1466-1443,9

**A Duna Mohácsi szakaszára (1466,0 – 1443,9 fkm között)**  
**a HSZ II. része 7.15 és 7.18 cikkeiben foglalt rendelkezések kiegészítésére**  
**az alábbi részletes helyi szabályokat állapítom meg:**

1. A veszteglőhelyeket a hajók a (1455,4-1443,9 fkm közti szakaszon) jelen hirdetményben előírt kiegészítő feltételek szerint használhatják.
2. A Magyarország területére belépni, illetve onnan kilépni szándékozó hajók (beleértve a kedvtelési célú kishajókat is) az 1449,34 – 1449,0 fkm közötti szakaszon, a jobb parton elhelyezkedő kikötőhelyeken, illetve a Mellékletben határvizsgálatra kijelölt veszteglőhelyeken kötelesek határvizsgálatot kérni.
3. A szakaszra beérkezve minden völgymentben haladó nagyhajó, illetve kötélék és rádióval rendelkező egyéb vízi jármű, az 1466 fkm-nél a VHF 10-es rádiócsatornán és az 1460 fkm-nél a VHF 13-as rádiócsatornán, valamint minden hegymenetben haladó nagyhajó, illetve kötélék és rádióadóval rendelkező egyéb vízi jármű az 1433 fkm-nél a VHF 10-es rádiócsatornán és az 1443 fkm-nél a VHF 13-as rádiócsatornán a határátkelőhely forgalomirányítójának köteles a helyzetét és úti célját közölni. A kikötő hívójele: „MOHÁCS HATÁR”.

A forgalomirányító a bejelentkezést követően rádióon meghatározza az úszó létesítmény lekötési helyét.

A hajó parancsnoka a lekötést követően haladéktalanul köteles a VHF 13-as rádiócsatornán a forgalomirányítóval felvenni a kapcsolatot.

A határvizsgálatra jelentkező hajó parancsnoka (a hajó felelős vezetője) vagy annak megbízottja (továbbiakban: kezelő, személyhajó esetén utastiszt) a kikötés helyétől

**97/Du/2023. számú Hajósoknak szóló hirdetmény**

függően a saját hajóval, vagy hatósági hajóval jut el az ellenőrzést végző hatóságokhoz a határkikötő épületébe, majd ott a hatóságoknál határvizsgálatot kér.

4. Ha a határátlépésre kijelölt veszteglőhelyeken ideiglenesen nincs hely további hajók/hajókötelékek fogadására, akkor a vízirendészeti szerv a VHF 10-es rádiócsatornán megállásra szólítja fel az érkező hajókat a szükséges veszteglőhely megjelölésével. Az ideiglenesen megállított hajók/kötelékek továbbhaladására a vízirendészeti szervek adnak engedélyt, a VHF 10-es rádiócsatornán.
5. A határátkelőhelyen a személyek, a vízi járművek és a szállítmányok határforgalom ellenőrzése és átléptetése - nemzetközi szerződés vagy jogszabály eltérő rendelkezésének hiányában alapvetően a határátkelőhelyre történő érkezés sorrendjében történik. A határrendészeti szervek a határátlépés sorrendjét a Belügyminisztérium határátlépés rendjére megállapított rendelkezési alapján a fentiekől eltérően is megállapíthatják. (Lásd 24/2015. (X. 15.) ORFK utasítást.)
6. A határátlépés céljára kijelölt vízterületen lévő veszteglőhelyeken csak határátlépés céljából és legfeljebb 4 óra hosszan szabad vesztegelni, ettől eltérni kizárólag a forgalomirányító által adott külön engedély alapján lehet. A veszteglőhelyeket további ott tartózkodásra jogosító engedély hiányában határvizsgálat befejezése után haladéktalanul el kell hagyni.
7. A HSZ II. rész 7.18 cikk 2. bekezdésének értelmezéséhez: Mohács vízmércéjén a hajózási nagyvízszint + 815 cm (*HSW Mohács + 815 cm*).
8. Az illetékes hajózási hatóság
 

<p>a. a határkikötő üzemeltetésével kapcsolatos ügyekben az Építési és Közlekedési Minisztérium, Hajózási Hatósági Főosztály. (1038 Budapest, Váci út 188. Tel: +36 1 815 9646 E-mai: <a href="mailto:hhf@ekm.gov.hu">hhf@ekm.gov.hu</a> )</p> <p>b. a Budapest Főváros Kormányhivatala Országos Közúti és Hajózási Hatósági Főosztály hatáskörébe tartozó ügyekben az általa működtetett Mohácsi Hajózási Hatósági Szolgálati és Ellenőrzési pont. (Mohács, Indóház u. 2. Tel: (+36)-1-815-9619, (+36)-1-815-9621; E-mail: <a href="mailto:hajozas@bfkh.gov.hu">hajozas@bfkh.gov.hu</a></p>
--
9. Az 1455,4 -1443,9 fkm között műveletekkel egybekötött hajópróba és géppróba (nagyhajóval) csak a 8.b. pontban megjelölt illetékes hajózási hatóság engedélyével tartható, kivéve a hajók üzemképességi szemléit. A korlátozás nem vonatkozik az elindulás előtti rövid biztonsági próbára, amelyet a meder és a parti, valamint az úszólétesítmények károsítása nélkül, a lehető legkisebb teljesítmény alkalmazásával kell elvégezni.
10. A HSZ II. rész 7.15 cikk 8.b) pontjában meghatározott kikötő: Baja. (*Winterhafen*)
11. Az 1455,4-1443,9 fkm közötti vízterületre érkező, határvizsgálatot nem kérő hajók/hajókötelékek, érkezésüket illetve kikötőhelyről történő elindulásukat a VHF 13-as rádiócsatornán kötelesek jelenteni a határátkelőhely forgalomirányítójának.
12. A nemzetközi forgalomban, völgymenetben közlekedő és az államhatárt átlépni szándékozó vízijárművek a kiléptető határvizsgálatot követően haladéktalanul kötelesek elhagyni a vizsgálat helyszínét (*Stilliegenbeschränkungen*).

### **97/Du/2023. számú Hajósoknak szóló hirdetmény**

13. A part vagy úszómű mellé kikötött hajó(k)ra csak a kikötött hajó vezetőjének hozzájárulásával és a határátkelőhely forgalomirányítójának engedélyével szabad kikötni.
14. Az úszóműves kikötőhelyek, veszteglőhelyek térségében az áthaladó hajók és kötelékek ezektől a lehető legnagyobb távolságra és olyan sebességgel haladhatnak - a HSZ erre vonatkozó rendelkezéseinek érintetlenül hagyása mellett - amellyel a veszteglő hajókat és úszóműveket nem veszélyeztetik (*Wellenschlagvermeiden neben den liegenden Schiffe und Haltestellen*).
15. A HSZ II. része 7.17 cikkében meghatározott közlekedési rend hatálya alá eső vízterületen a Mellékletben felsorolt veszteglőhelyek használhatók. (*Liegeplätze - Siehe in der Anlage!*)
16. Az ADN szerinti veszélyes árut szállító kötelékek határvizsgálatát a kijelölt veszteglőhelyen kell elvégezni. Ha a magányosan közlekedő, vagy köteléket továbbító géphajó is szállít veszélyes árut, annak határvizsgálatát is a kijelölt veszteglőhelyen kell elvégezni.

**A közlekedési rend 2026. december 07-ig érvényes.**  
**A 91/Du/2020. számú Hajósoknak szóló hirdetményt jelen hirdetmény**  
**hatálybalépésével egyidejűleg visszavonom.**

### Melléklet a közlekedési rendhez:

A Mohácsi Határkikötő használatának általános szabályait a Nemzeti Közlekedési Hatóság Kiemelt Ügyek Igazgatósága által 2007. december 21. napján kelt KU/HF/2171/3/2007. számú határozatával jóváhagyott - 31/Taj/2008. számú tájékoztatóban megjelent - Mohácsi Határkikötő Kikötőrendje tartalmazza.

#### 1. A Mohácsi Határkikötő kikötő részei:

##### 1. számú kikötőrész (A/1) Függőleges partfal.

Jellege: Vám-, és határellenőrzési feladatok ellátása.  
 Helye: Duna 1449+000 fkm - 1449+150 fkm jobb parti szelvény.  
 Hossza: 150 m.  
 Szélessége: Legfeljebb 3 db nagyhajó lekötése engedélyezett egymás mellett legfeljebb 40 méter szélességben.

##### 2. számú kikötőrész (A/2) U-10722-30 nyilvántartási számú úszómű.

Jellege: Vám-, és határellenőrzési feladatok ellátása, személyszállító hajók fogadása.  
 Helye: Duna 1449+228 fkm jobb parti szelvény.  
 Hossza: 145 m.

---

### 97/Du/2023. számú Hajósoknak szóló hirdetmény

Szélessége: Legfeljebb 3 db nagyhajó - személyhajók esetén legfeljebb 2 db - lekötése engedélyezett egymás mellett legfeljebb 40 méter szélességben a kikötői úszólétesítmény nélkül.

3. számú kikötőrész (B) U-10723-30 nyilvántartási számú úszómű.

Jellege: Szolgálati célú hajók veszteglése, sport és kedvtelési célú kishajók, csónakok határellenőrzése.  
 Helye: Duna 1449+318 fkm jobb parti szelvény.  
 Hossza: 70 m.  
 Szélessége: Legfeljebb 6 db kishajó, legfeljebb 5 méter szélességben a kikötői úszólétesítmény nélkül egy sorban.

**2. A Mohácsi Határkikötőhöz tartozó veszteglőhelyek a nem veszélyes anyagot szállító hajók részére:**

1.1. számú veszteglőhely.

Jellege: Veszteglőhely határkezelésre váró, völgyemenő hajók részére  
 Helye: Duna 1445+000 - 1446+000 fkm bal part 80 méter szélességben.

1.2. számú veszteglőhely.

Jellege: Veszteglőhely határkezelt (beléptetett) hajók részére.  
 Helye: Duna 1446+000 - 1446+500 fkm jobb part 140 méter szélességben

1.3. számú veszteglőhely.

Jellege: Veszteglőhely határkezelésre váró, hegymenő hajók részére.  
 Helye: Duna 1447+100 - 1447+900 fkm bal part 80 méter szélességben.

1.4. számú veszteglőhely.

Jellege: Veszteglőhely határátkezelésre váró, hegymenő és völgyemenő személyhajók és áruszállító hajók (beleértve a kék kúp viselésére nem kötelezett veszélyes árut szállító hajókat is - a HSZ-ban, illetve az ADN szabályzatban előírtak betartásával) részére. Völgyemenő kötelék esetén annak mérete legfeljebb 140x23 m lehet.  
 Helye: Duna 1448+800 - 1448+300 fkm bal part 80 méter szélességben.

**3. A határátkelőhelyhez tartozó veszteglőhelyek veszélyes anyagot szállító hajók részére:**

1.5. számú veszteglőhely.

Jellege: Veszteglőhely csak a Magyarország területére belépett, személyzetes és személyzet nélküli, - nappal egy kék kúp viselésére kötelezett, valamint - a kék kúp viselésére nem kötelezett veszélyes árut szállító hajók veszteglésére, a HSZ-ban előírt biztonsági távolság megtartásával.

---

**97/Du/2023. számú Hajósoknak szóló hirdetmény**

Helye: Duna 1444+200 – 1444,900 fkm bal part 80 méter szélességben.





#### 1.6. számú veszteglőhely.

Jellege: Veszteglőhely csak a Magyarország területére belépett, személyzetes és személyzet nélküli, nappal három kék kúp viselésére kötelezett hajók részére.





Helye: Duna 1443+900 – 1444+100 fkm bal part 80 méter szélességben.

### **4. A határátkelőhelyhez nem tartozó veszteglőhelyek:**

#### 1. Általános veszteglőhelyek (*allgemeine Liegeplätze*):





száma	fkm-től fkm-ig	part- oldal	partéltől mért távolság (m)	jelzések	korlátozások	Üzemeltető <sup>2</sup>	megjegyzés
<b>1.1</b>	1455,40- 1454,15	10	120	HSZ 7.melléklet E.5; E.5.1 (120) jelzései	-	Alsó- Duna-völgyi VIZIG	a Bári sziget bal oldalán  
<b>1.2</b>	1447,89- 1447,80	J (rechte)	30	HSZ 7. melléklet E.5; jelzése	A MRV hajói és az MRV engedélyével rendelkezők részére	Mohácsi Város- gazdálkodási és Révhajózási Kft. (MVR)	 

#### 2. Veszteglőhelyek a nem veszélyes anyagot szállító hajók részére (*Schiffe ohne gefährliche Güter*):


száma	fkm-től fkm-ig	part- oldal	partéltől mért távolság (m)	jelzések	korlátozások	Üzemeltető <sup>2</sup>	megjegyzés
<b>2.1</b>	1448,85- 1448,57	j	60	HSZ 7.melléklet E.7; E.5.1 (60) jelzései, az E.7 tábla felett elhelyezett fehér alapú kiegészítő táblán " <b>Géphajók</b> " felirattal;	csak a Magyarország területére belépett, géphajók és nem veszélyes anyagot szállító áruszállító géphajók részére	Alsó- Duna-völgyi VIZIG	a veszteglés megkezdését követően 22-06 óra között a  zajkeltés tilos <b>Géphajók</b> 
<b>2.2</b>	1448,04- 1447,89	j	40	HSZ 7.melléklet E.5; E.5.1 (80) jelzései, az E.5 tábla felett elhelyezett fehér alapú kiegészítő táblán " <b>Géphajók</b> " felirattal;	csak a Magyarország területére belépett, géphajók és nem veszélyes anyagot szállító áruszállító géphajók részére	Alsó- Duna-völgyi VIZIG	 <b>Géphajók</b> 

### **97/Du/2023. számú Hajósoknak szóló hirdetmény**

3. Ajánlott veszteglőhelyek kedvtelési célú hajók részére (*Sportboote*):

száma	fkm-től fkm-ig	part- oldal	parttól mért távolság (m)	jelzések	korlátozások	Üzemeltető <sup>2</sup>	megjegyzés
3.1	1447,80- 1447,70	j	20	HSZ 7. melléklet E.5; az E.5.1 tábla (20)	„Mohács ÖKO engedélyével úszóművek és kedvtelési célú hajók”	Mohács Önkormányzat	
3.2	1447,67- 1447,35	j	20	HSZ 7.melléklet E.5, az E.5.1 tábla (20) 2 db elválasztó HSZ 8. melléklet A.3 bója/úszó	„Mohács ÖKO engedélyével úszóművek és kedvtelési célú hajók”	Mohács Önkormányzat	
3.3	1446,50- 1445,05	j	20	HSZ 7.melléklet E.5; az E.5 tábla (20)	„Mohács ÖKO engedélyével úszóművek és kedvtelési célú hajók”	Mohács Önkormányzat	
3.4	1446,50- 1446,05	b	20	HSZ 7.melléklet E.5; az E.5 tábla (20)	„Mohács ÖKO engedélyével úszóművek és kedvtelési célú hajók”	Mohács Önkormányzat	

4. Hatósági feladatokat végző hajók részére kijelölt veszteglőhelyek (*Behördenboote*):

száma	fkm-től fkm-ig	part- oldal	parttól mért távolság(m)	jelzések	korlátozások	Üzemeltető <sup>2</sup>	megjegyzés
4.1	1448,20- 1448,10	j	15	-	A Hajózási Hatóság hajói részére <b>Schiffahrtsbehörde</b>	Hajózási Hatóság	
4.2	1446,72- 1446,67	j	15	HSZ 7.melléklet E.7, jelzés; az E.7 tábla fölött kiegészítő táblán "Rendőrség - Police" felirattal	a BM és a NAV hatósági feladatot ellátó kishajói részére Wasserschutz-polizei und Zoll	BRFK	<b>Rendőrség - Police</b>

A hirdetményben foglalt szabályozás betartása, illetve végrehajtása a víziközlekedésben résztvevők részére az 57/2011.(XI.22.) NFM rendelettel kihirdetett Hajózási Szabályzat I. részének 1.22 cikkében, valamint II. részének 1.11 cikkében foglaltak alapján kötelező.

Budapest, 2023. december 7.

**Bellyei Csaba**  
főosztályvezető helyett  
Bacher Károly  
szakmai tanácsadó

**97/Du/2023. számú Hajósoknak szóló hirdetmény**