



INNOVÁCIÓS ÉS TECHNOLÓGIAI
MINISZTERIUM
HAJÓZÁSI HATÓSÁGI FŐOSZTÁLY

Iktatószám: HHF/113887/0/2020-ITM

091/Du/2020. számú Hajósoknak Szóló Hirdetmény
A mohácsi határkikötőre és Mohács térségére vonatkozó közlekedési rend,
a Duna 1466,0 – 1443,9 fkm közötti szakaszán.

A víziközlekedésről szóló 2000. évi XLII. törvény 56.§-ában kapott felhatalmazás és a NKH Kiemelt Ügyek Igazgatósága Hajózási Hatósági Főosztály, Hajózási, Tengerészeti és Kikötő Osztály KU/HF/2171/3/2007 számú határozata alapján az alábbi hirdetményt teszem közzé:

*Zusätzliche Verkehrsregelung der Reede Mohács:
Donau Km 1466-1443,9 zum II. (ungarischer) Teil der Donauschifffahrts-
polizeiverordnung* - Artikel 7.15 und 7.17*



1466-1443,9

A Duna Mohácsi szakaszára (1466,0 – 1443,9 fkm között)
a HSZ II. része 7.15 és 7.18 cikkeiben foglalt rendelkezések kiegészítésére
az alábbi részletes helyi szabályokat állapítom meg:

1. A veszteglőhelyeket a hajók a (1455,4-1443,9 fkm közti szakaszon) jelen hirdetményben előírt kiegészítő feltételek szerint használhatják.
2. A Magyarország területére belépni, illetve onnan kilépni szándékozó hajók (beleértve a kedvtelési célú kishajókat is) az 1449,34 – 1449,0 fkm közötti szakaszon, a jobb parton elhelyezkedő kikötőhelyeken, illetve a Mellékletben határvizsgálatra kijelölt veszteglőhelyeken kötelesek határvizsgálatot kérni.
3. A szakaszra beérkezve minden völgymenetben haladó nagyhajó, illetve kötelék és rádióval rendelkező egyéb vízi jármű, az 1466 fkm-nél a VHF 10-es rádiócsatornán és az 1460 fkm-nél a VHF 13-as rádiócsatornán, valamint minden hegymenetben haladó nagyhajó, illetve kötelék és rádióadóval rendelkező egyéb vízi jármű az 1433 fkm-nél a VHF 10-es rádiócsatornán és az 1443 fkm-nél a VHF 13-as rádiócsatornán a határátkelőhely forgalomirányítójának köteles a helyzetét és úti célját közölni. A kikötő hívójele: „MOHÁCS HATÁR”.

A forgalomirányító a bejelentkezést követően rádióan meghatározza az úszó létesítmény lekötési helyét.

A hajó parancsnoka a lekötést követően haladéktalanul köteles a VHF 13-as rádiócsatornán a forgalomirányítóval felvenni a kapcsolatot.

A határvizsgálatra jelentkező hajó parancsnoka (a hajó felelős vezetője) vagy annak megbízottja (továbbiakban: kezelő, személyhajó esetén utastiszt) a kikötés helyétől függően a saját hajóval, vagy hatósági hajóval jut el az ellenőrzést végző hatóságokhoz a határkikötő épületébe, majd ott a hatóságoknál határvizsgálatot kér.

091/Du/2020. számú Hajósoknak szóló hirdetmény

4. Ha a határátlépésre kijelölt veszteglőhelyeken ideiglenesen nincs hely további hajók/hajókötelékek fogadására, akkor a vízirendészeti szerv a VHF 10-es rádiócsatornán megállásra szólítja fel az érkező hajókat a szükséges veszteglőhely megjelölésével. Az ideiglenesen megállított hajók/kötelékek továbbhaladására a vízirendészeti szervek adnak engedélyt, a VHF 10-es rádiócsatornán.
5. A határátkelőhelyen a személyek, a vízi járművek és a szállítmányok határforgalom ellenőrzése és átléptetése – nemzetközi szerződés vagy jogszabály eltérő rendelkezésének hiányában alapvetően a határátkelőhelyre történő érkezés sorrendjében történik. A határrendészeti szervek a határátlépés sorrendjét a Belügyminisztérium határátlépés rendjére megállapított rendelkezési alapján a fentiektől eltérően is megállapíthatják. (Lásd 24/2015. (X. 15.) ORFK utasítást.)
6. A határátlépés céljára kijelölt vízterületen lévő veszteglőhelyeken csak határátlépés céljából és legfeljebb 4 óra hosszan szabad vesztegelni, ettől eltérni kizárólag a forgalomirányító által adott külön engedély alapján lehet. A veszteglőhelyeket további ott tartózkodásra jogosító engedély hiányában határvizsgálat befejezése után haladéktalanul el kell hagyni.
7. A HSZ II. rész 7.18 cikk 2. bekezdésének értelmezéséhez: Mohács vízmércéjén a hajózási nagyvízszint + 815 cm (**HSW Mohács + 815 cm**).
8. Az illetékes hajózási hatóság

| |
|--|
| <p>a. a határkikötő üzemeltetésével kapcsolatos ügyekben az Innovációs és Technológiai Minisztérium, Hajózási Hatósági Főosztály. (1038 Budapest, Váci út 188. Tel: +36 1 815 9646 E-mai: hhf@itm.gov.hu)</p> <p>b. a Budapest Főváros Kormányhivatala Országos Közúti és Hajózási Hatósági Főosztály hatáskörébe tartozó ügyekben az általa működtetett Mohácsi Hajózási Hatósági Szolgálati és Ellenőrzési pont. (Mohács, Indóház u. 2. Tel: (+36)-1-815-9619, (+36)-1-815-9621; E-mail: hajozas@bfkh.gov.hu</p> |
|--|
9. Az 1455,4 -1443,9 fkm között műveletekkel egybekötött hajópróba és géppróba (nagyhajóval) csak a 8.b. pontban megjelölt illetékes hajózási hatóság engedélyével tartható, kivéve a hajók üzemképességi szemléit. A korlátozás nem vonatkozik az elindulás előtti rövid biztonsági próbára, amelyet a meder és a parti, valamint az úszólétesítmények károsítása nélkül, a lehető legkisebb teljesítmény alkalmazásával kell elvégezni.
10. A HSZ II. rész 7.15 cikk 8.b) pontjában meghatározott kikötő: Baja. (**Winterhafen**)
11. Az 1455,4-1443,9 fkm közötti vízterületre érkező, határvizsgálatot nem kérő hajók/hajókötelékek, érkezésüket illetve kikötőhelyről történő elindulásukat a VHF 13-as rádiócsatornán kötelesek jelenteni a határátkelőhely forgalomirányítójának.
12. A nemzetközi forgalomban, völgymenetben közlekedő és az államhatárt átlépni szándékozó vízijárművek a kiléptető határvizsgálatot követően haladéktalanul kötelesek elhagyni a vizsgálat helyszínét (**Stilliegenbeschränkungen**).
13. A part vagy úszómű mellé kikötött hajó(k)ra csak a kikötött hajó vezetőjének hozzájárulásával és a határátkelőhely forgalomirányítójának engedélyével szabad kikötni.
14. Az úszóműves kikötőhelyek, veszteglőhelyek térségében az áthaladó hajók és kötelékek ezektől a lehető legnagyobb távolságra és olyan sebességgel haladhatnak - a HSZ erre vonatkozó rendelkezéseinek érintetlenül hagyása mellett - amellyel a veszteglő hajókat és

091/Du/2020. számú Hajósoknak szóló hirdetmény

úszóműveket nem veszélyeztetik (*Wellenschlagvermeiden neben den liegenden Schiffe und Haltestellen*).

15. A HSZ II. része 7.17 cikkében meghatározott közlekedési rend hatálya alá eső vízterületen a Mellékletben felsorolt veszteglőhelyek használhatók. (*Liegeplätze – Siehe in der Anlage!*)
16. Az ADN szerinti veszélyes árut szállító kötelékek határvizsgálatát a kijelölt veszteglőhelyen kell elvégezni. Ha a magányosan közlekedő, vagy köteléket továbbító géphajó is szállít veszélyes árut, annak határvizsgálatát is a kijelölt veszteglőhelyen kell elvégezni.

A közlekedési rend 2023. december 16-ig érvényes.

Melléklet a közlekedési rendhez:

A Mohácsi Határkikötő használatának általános szabályait a Nemzeti Közlekedési Hatóság Kiemelt Ügyek Igazgatósága által 2007. december 21. napján kelt KU/HF/2171/3/2007. számú határozatával jóváhagyott – 31/Taj/2008. számú tájékoztatóban megjelent – Mohácsi Határkikötő Kikötőrendje tartalmazza.

1. A Mohácsi Határkikötő kikötő részei:

1. számú kikötőrész (A/1) Függőleges partfal.

Jellege: Vám-, és határellenőrzési feladatok ellátása.
 Helye: Duna 1449+000 fkm – 1449+150 fkm jobb parti szelvény.
 Hossza: 150 m.
 Szélessége: Legfeljebb 3 db nagyhajó lekötése engedélyezett egymás mellett legfeljebb 40 méter szélességben.

2. számú kikötőrész (A/2) U-10722-30 nyilvántartási számú úszómű.

Jellege: Vám-, és határellenőrzési feladatok ellátása, személyszállító hajók fogadása.
 Helye: Duna 1449+228 fkm jobb parti szelvény.
 Hossza: 145 m.
 Szélessége: Legfeljebb 3 db nagyhajó - személyhajók esetén legfeljebb 2 db - lekötése engedélyezett egymás mellett legfeljebb 40 méter szélességben a kikötői úszólétesítmény nélkül.

3. számú kikötőrész (B) U-10723-30 nyilvántartási számú úszómű.

Jellege: Szolgálati célú hajók veszteglése, sport és kedvtelési célú kishajók, csónakok határellenőrzése.
 Helye: Duna 1449+318 fkm jobb parti szelvény.
 Hossza: 70 m.

091/Du/2020. számú Hajósoknak szóló hirdetmény

Szélessége: Legfeljebb 6 db kishajó, legfeljebb 5 méter szélességben a kikötői úszólétesítmény nélkül egy sorban.

2. A Mohácsi Határkikötőhöz tartozó veszteglőhelyek a nem veszélyes anyagot szállító hajók részére:

1.1. számú veszteglőhely.

Jellege: Veszteglőhely határkezelésre váró, völgyemenő hajók részére
Helye: Duna 1445+000 – 1446+000 fkm bal part 80 méter szélességben.

1.2. számú veszteglőhely.

Jellege: Veszteglőhely határkezelt (beléptetett) hajók részére.
Helye: Duna 1446+000 – 1446+500 fkm jobb part 140 méter szélességben

1.3. számú veszteglőhely.

Jellege: Veszteglőhely határkezelésre váró, hegymenő hajók részére.
Helye: Duna 1447+100 – 1447+900 fkm bal part 80 méter szélességben.

1.4. számú veszteglőhely.

Jellege: Veszteglőhely határkezelésre váró, hegymenő és völgyemenő személyhajók és áruszállító hajók (beleértve a kék kúp viselésére nem kötelezett veszélyes árut szállító hajókat is – a HSZ-ban, illetve az ADN szabályzatban előírtak betartásával) részére. Völgyemenő kötelék esetén annak mérete legfeljebb 140x23 m lehet.
Helye: Duna 1448+800 – 1448+300 fkm bal part 80 méter szélességben.

3. A határátkelőhelyhez tartozó veszteglőhelyek veszélyes anyagot szállító hajók részére:

1.5. számú veszteglőhely.

Jellege: Veszteglőhely csak a Magyar Köztársaságba beléptetett, személyzetes és személyzet nélküli, - nappal egy kék kúp viselésére kötelezett, valamint - a kék kúp viselésére nem kötelezett veszélyes árut szállító hajók vesztegelésére, a HSZ-ban előírt biztonsági távolság megtartásával.
Helye: Duna 1444+200 – 1444,900 fkm bal part 80 méter szélességben.



1.6. számú veszteglőhely.

Jellege: Veszteglőhely csak a Magyar Köztársaságba beléptetett, személyzetes és személyzet nélküli, nappal három kék kúp viselésére kötelezett hajók részére.
Helye: Duna 1443+900 – 1444+100 fkm bal part 80 méter szélességben.

091/Du/2020. számú Hajósoknak szóló hirdetmény

4. A határátkelőhelyhez nem tartozó veszteglőhelyek:




1. Általános veszteglőhelyek (*allgemeine Liegeplätze*):

| száma | fkm-től fkm-ig | part- oldal | partéltől mért távolság (m) | jelzések | korlátozások | Üzemeltető ² | megjegyzés |
|-------|---------------------|----------------|--------------------------------------|--|--|--|---|
| 1.1 | 1455,40- 1454,15 | 10 | 120 | HSZ 7.melléklet E.5; E.5.1 (120) jelzései | - | Alsó- Duna-völgyi VIZIG | a Bári sziget bal oldalán  |
| 1.2 | 1447,89- 1447,80 | J (rechte) | 30 | HSZ 7. melléklet E.5; jelzése | A MRV hajói és az MRV engedélyével rendelkezők részére | Mohácsi Város- gazdálkodási és Révhajózási Kft. (MVR) |  |


2. Veszteglőhelyek a nem veszélyes anyagot szállító hajók részére (*Schiffe ohne gefährliche Güter*):

| száma | fkm-től fkm-ig | part- oldal | partéltől mért távolság (m) | jelzések | korlátozások | Üzemeltető ² | megjegyzés |
|-------|---------------------|----------------|--------------------------------------|---|---|-------------------------------|---|
| 2.1 | 1448,85- 1448,57 | j | 60 | HSZ 7.melléklet E.7; E.5.1 (60) jelzései, az E.7 tábla felett elhelyezett fehér alapú kiegészítő táblán "Géphajók" felirattal; | csak a Magyar Köztársaságba belépett, géphajók és nem veszélyes anyagot szállító áruszállító géphajók részére | Alsó- Duna-völgyi VIZIG | a veszteglés megkezdését követően 22-06 óra között a zajkeltés tilos  |
| 2.2 | 1448,04- 1447,89 | j | 40 | HSZ 7.melléklet E.5; E.5.1 (80) jelzései, az E.5 tábla felett elhelyezett fehér alapú kiegészítő táblán "Géphajók" felirattal; | csak a Magyar Köztársaságba belépett, géphajók és nem veszélyes anyagot szállító áruszállító géphajók részére | Alsó- Duna-völgyi VIZIG |  |


3. Ajánlott veszteglőhelyek kedvtelési célú hajók részére (*Sportboote*):

| száma | fkm-től fkm-ig | part- oldal | partéltől mért távolság (m) | jelzések | korlátozások | Üzemeltető ² | megjegyzés |
|-------|---------------------|----------------|--------------------------------------|---|--|-------------------------|---|
| 3.1 | 1447,80- 1447,70 | j | 20 | HSZ 7. melléklet E.5; az E.5.1 tábla (20) | „Mohács ÖKO engedélyével úszóművek és kedvtelési célú hajók” | Mohács Önkormányzat |  |
| 3.2 | 1447,67- 1447,35 | j | 20 | HSZ 7.melléklet E.5, az E.5.1 tábla (20) 2 db elválasztó HSZ 8. melléklet A.3 bója/úszó | „Mohács ÖKO engedélyével úszóművek és kedvtelési célú hajók” | Mohács Önkormányzat |  |
| 3.3 | 1446,50- 1445,05 | j | 20 | HSZ 7.melléklet E.5; az E.5 tábla (20) | „Mohács ÖKO engedélyével úszóművek és kedvtelési célú hajók” | Mohács Önkormányzat |  |

091/Du/2020. számú Hajósoknak szóló hirdetmény

| | | | | | | | |
|------------|---------------------|---|----|---|--|------------------------|---|
| 3.4 | 1446,50- 1446,05 | b | 20 | HSZ 7.melléklet E.5; az E.5 tábla (20) | „Mohács ÖKO engedélyével úszóművek és kedvtelési célú hajók” | Mohács Önkormányzat |  |
|------------|---------------------|---|----|---|--|------------------------|---|

4. Hatósági feladatokat végző hajók részére kijelölt vesztglóhelyek (*Behördenboote*):

| száma | fkm-től fkm-ig | part- oldal | partéltől mért távolság(m) | jelzések | korlátozások | Üzemeltető ² | megjegyzés |
|------------|---------------------|----------------|----------------------------------|--|--|-----------------------------------|---|
| 4.1 | 1448,20- 1448,10 | j | 15 | - | A Nemzeti Közlekedési Hatóság hajói részére Schiffahrtsbehörde | Nemzeti Közlekedési Hatóság |  |
| 4.2 | 1446,72- 1446,67 | j | 15 | HSZ 7.melléklet E.7, jelzés; az E.7 tábla fölött kiegészítő táblán " Rendőrség - Police " felirattal | a BM és a NAV hatósági feladatot ellátó kishajói részére Wasserschutz-polizei und Zoll | BRFK | Rendőrség - Police |

A hirdetményben foglalt szabályozás betartása, illetve végrehajtása a víziközlekedésben résztvevők részére az 57/2011.(XI.22.) NFM rendelettel kihirdetett Hajózási Szabályzat I. részének 1.22 cikkében, valamint II. részének 1.11 cikkében foglaltak alapján kötelező.

Budapest, 2020. december 16.




Bellyei Csaba
főosztályvezető *h*

091/Du/2020. számú Hajósoknak szóló hirdetmény